

«СОГЛАСОВАНО»

Глава МУ

«Администрация Вахитовского и  
Приволжского районов  
ИКМО г. Казани»



Лобов А.Н.

«    »    20 18 г.

«УТВЕРЖДАЮ»

Директор МБУДО ЦДТ «Олимп»

Приволжского района г.Казани

А.Г.Бариева



20 18 г.

«СОГЛАСОВАНО»

Начальник отделения по

Приволжскому району

ОГИБДД УМВД России по г. Казани

майор полиции



Илмутдинов Л.К.

# ПАСПОРТ

дорожной безопасности

муниципального бюджетного учреждения дополнительного  
образования детей «Центр детского творчества «Олимп»  
Приволжского района г. Казани

2018 г.

## Общие сведения

Муниципальное бюджетное учреждение дополнительного образования  
детей «Центр детского творчества «Олимп»  
Приволжского района г. Казани

Юридический адрес: 420054, город Казань, улица Актайская, дом 15\2

Фактический адрес: 420054, город Казань, улица Актайская, дом 15\2

Руководитель образовательного учреждения:

Директор: Бариева Асия Габделхаевна 278-62-91

Зам. директора по УВР Андреева Татьяна Валентиновна 278-62-91

Ответственные работники  
муниципального органа  
образования

Начальник отдела образования  
по Вахитовскому и  
Приволжскому районам

**М.З.Закирова**  
(843)224-35-30

Ответственные от  
Госавтоинспекции

Начальник отделения  
по Приволжскому району  
ОГИБДД УМВД России  
по г. Казани  
майор полиции

**Гилмутдинов Л.К.**

Инспектор по пропаганде  
отделения по Приволжскому  
району ОГИБДД  
УМВД России по г.Казани  
старший лейтенант полиции

**А.В. Раскатов**

Ответственные работники  
за мероприятия по профилактике  
детского травматизма

Зам. директора по УВР Андреева Татьяна Валентиновна 278-62-91

Зав.отделом Хабибуллин Ринат Ришадович 278-62-91



Количество воспитанников	<b><u>1005</u></b>
Наличие уголка по ПДД	<b><u>в учебном кабинете</u></b> (если имеется, указать место расположения)
Наличие кабинета по ПДД	<b><u>отдельно расположенный на втором этаже</u></b> (если имеется, указать место расположения)
Наличие площадки по ПДД	<b><u>не имеется</u></b>
Наличие автобуса в образовательном учреждении	<b><u>не имеется</u></b> (при наличии автобуса)
Владелец автобуса	<b><u>не имеется</u></b> (образовательное учреждение, муниципальное образование и др.)
ЦДТ «Олимп» работает	<b>с 9.00 до 20.30</b>

Телефоны оперативных служб:  
**01**- пожарная охрана и спасатели;  
**02** – полиция;  
**03** – скорая помощь;  
**04** – газовая аварийная служба;  
**112** – вызов экстренных служб с мобильного телефона.

### Содержание

#### I. План-схемы образовательного учреждения.

1. Район расположения образовательного учреждения, пути движения транспортных средств и детей (обучающихся, воспитанников).
2. Организация дорожного движения в непосредственной близости от образовательного учреждения с размещением соответствующих технических средств организации дорожного движения, маршруты движения детей и расположение парковочных мест.
3. Пути движения транспортных средств к местам разгрузки/погрузки и рекомендуемые безопасные пути передвижения детей по территории образовательного учреждения.

#### II. Приложения

План-схема пути движения транспортных средств и детей (обучающихся, воспитанников) при проведении дорожных ремонтно-строительных работ вблизи образовательного учреждения

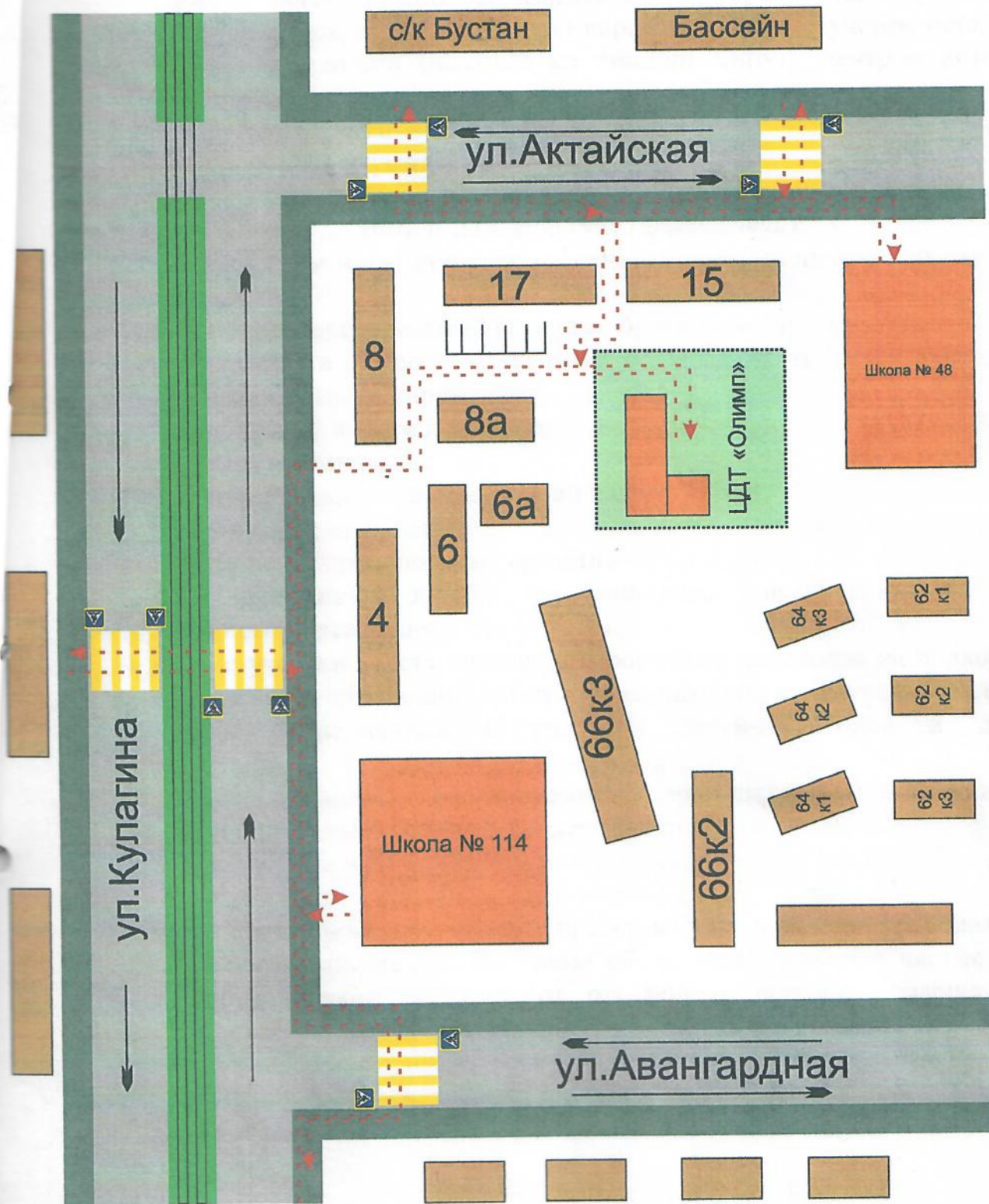
I. План-схемы образовательного учреждения  
 Район расположения ЦДТ «Олимп», пути движения ТС и обучающихся








- Жилая застройка
- Проезжая часть
- Тротуар
- Движение детей
- Пешеходный переход
- Опасные участки
- Движение транспортных средств



ма организации дорожного движения в непосредственной близости от образовательного учреждения с размещением соответствующих технических средств организации дорожного движения, маршрутов движения детей и расположения парковочных мест



-  - Жилая застройка
-  - Проезжая часть
-  - Тротуар

-  - Движение транспортных средств
-  - Движение детей
-  - Пешеходный переход



## Рекомендации к составлению план-схемы района расположения образовательного учреждения

1. Район расположения образовательного учреждения определяется группой жилых домов, зданий и улично-дорожной сетью с учетом остановок общественного транспорта (выходов из станций метро), центром которого является непосредственно образовательное учреждение;

2. Территория, указанная на схеме, включает:

образовательное учреждение;

стадион вне территории образовательного учреждения, на котором могут проводиться занятия по физической культуре (*при наличии*);

парк, в котором могут проводиться занятия с детьми на открытом воздухе (*при наличии*);

спортивно-оздоровительный комплекс (*при наличии*);

жилые дома, в которых проживает большая часть детей (учеников) данного образовательного учреждения;

автомобильные дороги и тротуары.

3. На схеме обозначены:

расположение жилых домов, зданий и сооружений;

сеть автомобильных дорог;

пути движения транспортных средств;

пути движения детей (обучающихся, воспитанников) в/из образовательного учреждения;

опасные участки (места несанкционированных переходов на подходах к образовательному учреждению, места имевших место случаев дорожно-транспортных происшествий с участием детей-пешеходов и детей-велосипедистов);

уличные (наземные – регулируемые / нерегулируемые) и внеуличные (надземные и подземные) пешеходные переходы;

названия улиц и нумерация домов.

Схема необходима для общего представления о районе расположения образовательного учреждения. На схеме обозначены наиболее частые пути движения обучающихся от дома (от отдаленных остановок маршрутных транспортных средств) к образовательному учреждению и обратно.

При исследовании маршрутов движения детей необходимо уделить особое внимание опасным зонам, где дети (обучающиеся, воспитанники) пересекают проезжие части дорог не по пешеходному переходу.



## Рекомендации к составлению схемы организации дорожного движения в непосредственной близости от образовательного учреждения

1. Схема организации дорожного движения ограничена автомобильными дорогами, находящимися в непосредственной близости от образовательного учреждения.

2. На схеме обозначаются:

здание образовательного учреждения с указанием территории, принадлежащей непосредственно образовательному учреждению (при наличии указать ограждение территории);

автомобильные дороги и тротуары;

уличные (наземные – регулируемые / нерегулируемые) и внеуличные (надземные и подземные) пешеходные переходы на подходах к образовательному учреждению;

дислокация существующих дорожных знаков и дорожной разметки;

другие технические средства организации дорожного движения;

направление движения транспортных средств по проезжей части;

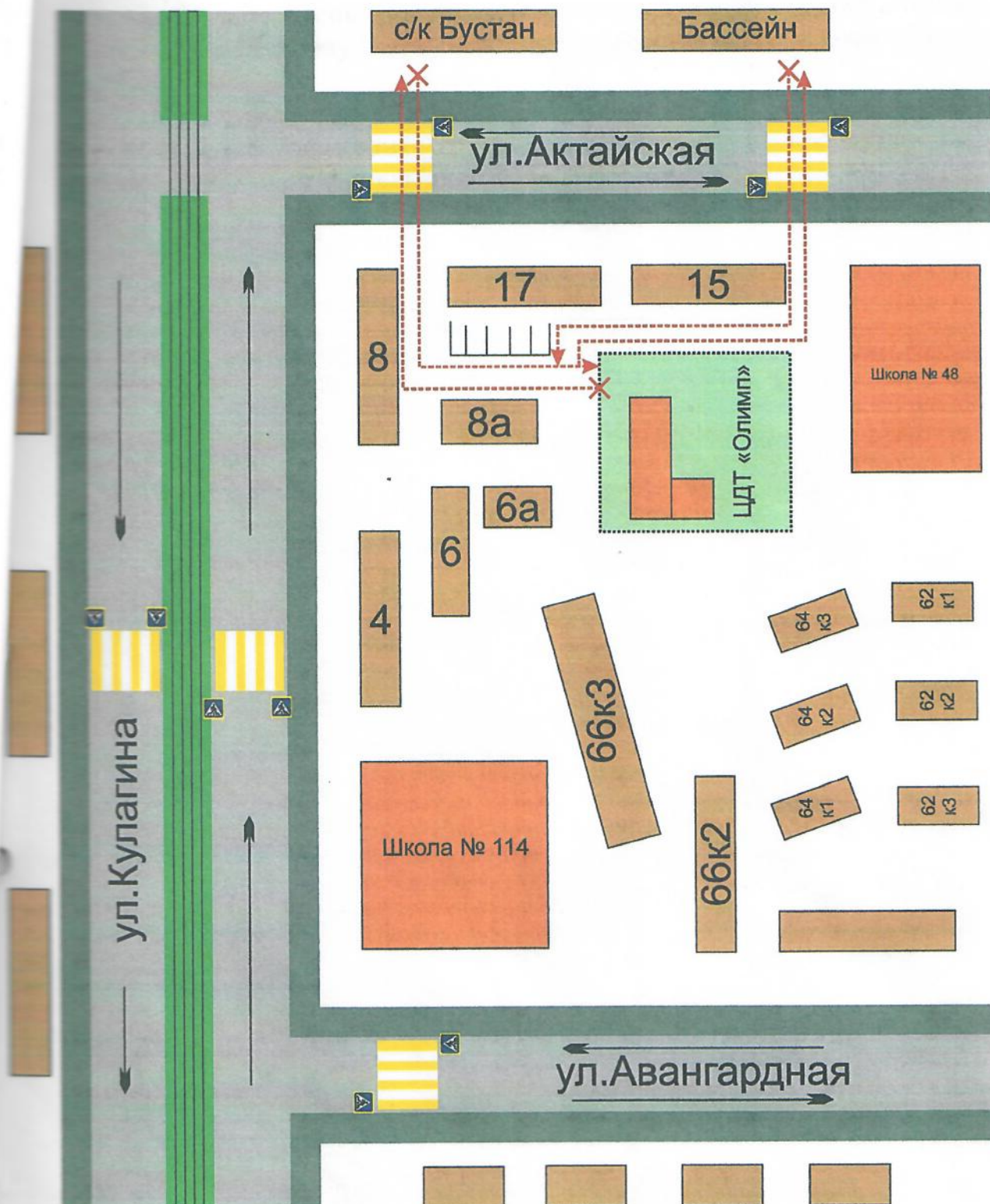
направление безопасного маршрута движения детей (обучающихся, воспитанников).

3. На схеме указано расположение остановок маршрутных транспортных средств и безопасные маршруты движения детей (обучающихся, воспитанников) от остановочного пункта к образовательному учреждению и обратно;

4. При наличии стоянки (парковочных мест) около образовательного учреждения, указывается место расположение и безопасные маршруты движения детей от парковочных мест к образовательному учреждению и обратно.

К схеме (в случае необходимости) должен быть приложен план мероприятий по приведению существующей организации дорожного движения к организации дорожного движения, соответствующей нормативным техническим документам, действующим в области дорожного движения, по окончании реализации которого готовится новая схема.

### 3. Маршруты движения организованных групп детей от ЦДТ «Олимп» к с/к Бустан и бассейну



- Жилая застройка
- Проезжая часть
- Тротуар

- Движение транспортных средств
- Движение детей
- Пешеходный переход



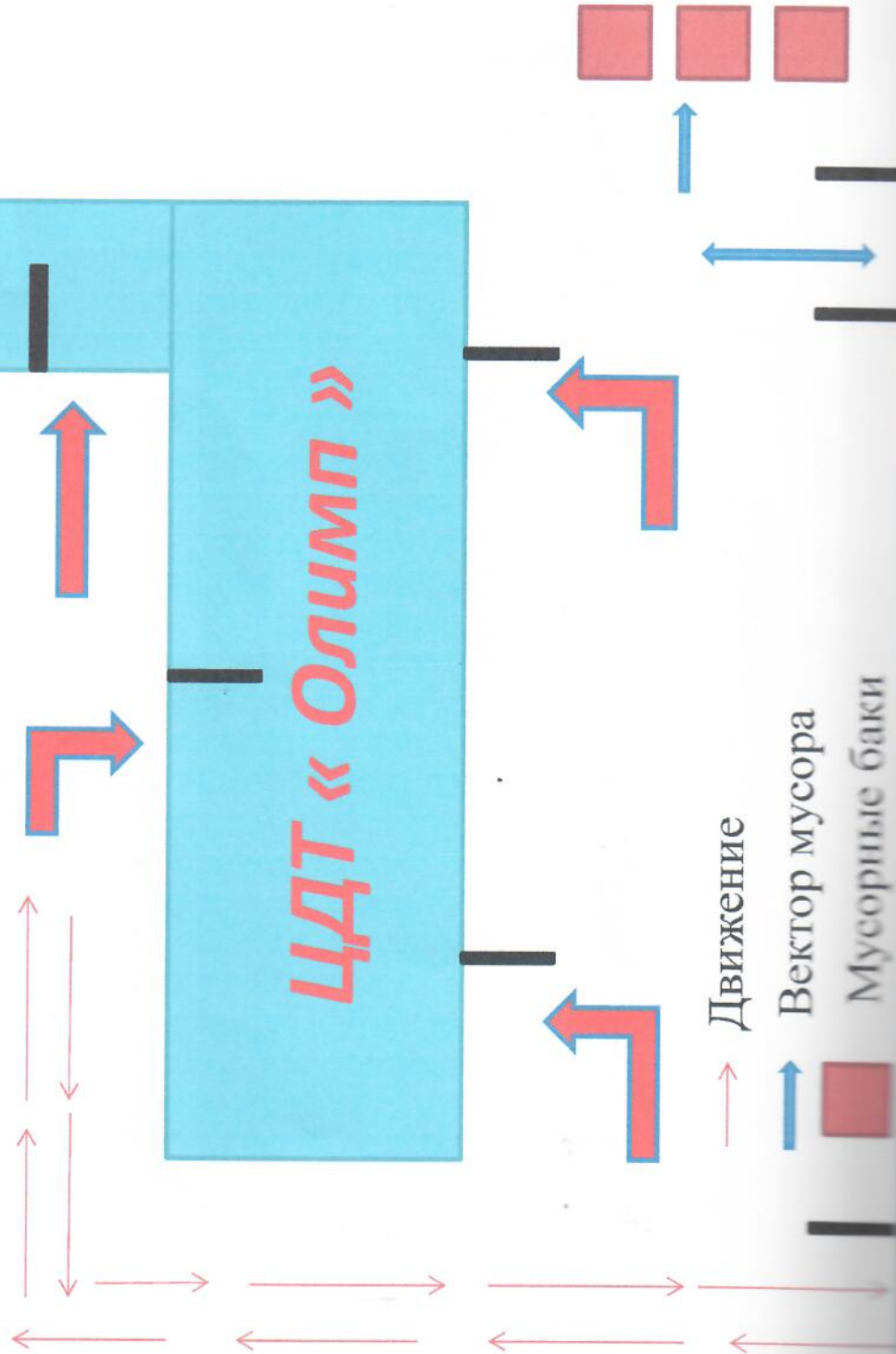
**Рекомендации к составлению схемы маршрутов движения организованных групп детей от образовательного учреждения к стадиону, парку или спортивно-оздоровительному комплексу**

На схеме района расположения образовательного учреждения указываются безопасные маршруты движения детей от образовательного учреждения к стадиону, парку или спортивно-оздоровительному комплексу и обратно.

Эти схемы должны использоваться преподавательским составом при организации движения групп детей к местам проведения занятий вне территории образовательного учреждения.

Сарай

4. Пути движения транспортных средств к местам загрузки/погрузки и рекомендуемые безопасные пути передвижения детей по территории образовательного учреждения





**Рекомендации к составлению схемы пути движения транспортных средств к местам разгрузки/погрузки и рекомендуемые безопасные пути передвижения детей по территории образовательного учреждения**

На схеме указывается примерная траектория движения транспортных средств на территории образовательного учреждения, в том числе места погрузки/разгрузки, а также безопасный маршрут движения детей во время погрузочно-разгрузочных работ.

В целях обеспечения безопасного движения детей по территории образовательного учреждения необходимо исключить пересечения путей движения детей и путей движения транспортных средств.

## Приложение

План-схема пути движения транспортных средств и обучающихся при проведении дорожных ремонтно-строительных работ вблизи ЦДТ «Олимп»



- Жилая застройка

- Проезжая часть

- Тротуар

- Движение транспортных средств



- Рекомендуемое направление движения обучающихся



- Пешеходный переход



**Рекомендации к составлению план-схемы пути движения транспортных средств и детей (учеников) при проведении дорожных ремонтно-строительных работ вблизи образовательного учреждения**

На схеме указывается место производства дорожных ремонтно-строительных работ, его обустройство дорожными знаками и ограждениями, иными техническими средствами организации дорожного движения, а также безопасный маршрут движения детей (обучающихся, воспитанников) к образовательному учреждению с учетом изменения маршрута движения по тротуару.

На схеме обозначены:

- участок производства дорожных ремонтно-строительных работ;
- автомобильные дороги;
- тротуары;
- альтернативные пути (обходы места производства дорожных ремонтно-строительных работ пешеходами и объезды транспортными средствами);
- здание образовательного учреждения;
- ограждение территории образовательного учреждения *(при наличии)*.